84-III

Алб.84-III

Река Места

РЕКА МЕСТА

83-1150-6

83-1150-6-По долината на р.Места.
Т.Хорисян/ЛА

алб. 84-III-М

РЕКА МАРИЦА

57-3562-2 - Река Марица край Пловдив.
/Д.Караджанов/ЕИ

58-1469-4 - Изглед край р.Марица,Харманлийско.
/К.Карекинян/ЕИ



58-1477-12 - Марица край с.Селци,Асеновградско.
/К.Карекинян/ЕИ

59-1682-6 - Изглед край Марица./К.Карекинян/ЕИ

59-3063-6 - Изглед на Марица край Пазарджик.
/Д.Караджанов/ЕИ

60-1196-1 - Изглед край Марица при с.Огняново.
/Д.Караджанов/ЕИ

60-1196-2,3 - Изгледи край Марица при с.Огняново.
/Д.Караджанов/ЕИ

61-1573-2 - Река Марица край гара Белово.
/Д.Караджанов/ЕИ

61-1573-10 - Река Марица край
с.Огняново, Пазарджишко.
/Д.Караджанов/ЕИ

65-1230-2 - Река Марица
при острова край Пазарджик.
/Юскеселиев/ ЕИ

65-1552-1,2 - Марица край комплекса "9 км", Пловдив.
/Н.Попов/ЕИ

77-2920-9-Залез./Т.Хорисян/ЛА 77-3071-7,10-Залез над Марица./Т.Хорисян/ЛА

84-III-M

алб.84-III-M

РЕКА М А Р И Ц А

ДП „БЪЛГАРСКА ФОТОГРАФИЯ“
ДЪРЖАВЕН ФОТОАРХИВ
ул. „Игнатиев“ № 2
Тел. 7-64-91, 7-30-07

58-1557-8,9,10 - Изгледи по река Марица край град Пловдив. /Ст.Кожухаров/СС

58-2144-Залез край Пазарджик по река Марица./Ст.Кожухаров/СС



58-2145-9 - Залез край Пазарджик по река Марица. /Ст.Кожухаров/СС

58-2145-10- Залез край Пазарджик по река Марица./Ст.Кожухаров/СС

58-2735-2- Изглед от река Марица край Свиленград. /Ст.Карекинян/СС

67-2293-7- Залез край Марица./Торос

84-III-М

алб. 84-III-М

67-2293- 8,11 - Залез по река Марица край Пловдив. /Торос Хорисян/СС

67/2297-1 - Залез над река Марица./Торос Хорисян/ЕИ

67/2297-4,6,8 - Залез над река Марица в Пловдив. /Торос Хорисян/ЕИ

68-2160-1,5-Река Марица и хотел "Марица" - Пловдив. /П. Божков/ ХП

алб. 84-III- 0

ДП „БЪЛГАРСКА ФОТОГРАФИЯ"
ДЪРЖАВЕН ФОТОАРХИВ
ул. „Игнатиев" № 2
Тел. 7-64-91, 7-30-07
МИ

РЕКА ОГОСТА

57/1692-2,4,6 - Край река Огоста. /Димчев/

57/1815-8,10,11 - Край Огоста. /Димчев/

64/1655-5- Река Огоста край Михайловград./Л. Томов/ЕН

68-4662-7,8 - Река Огоста край с.Гложене,Оряховско. /Николай Попов/ЕИ

84 - III - 0

68-4661-4-Пейзаж край
р.Огоста. /Н.Попов/ XII

84-III Река Осъм

алб. 84 - III

ДИРЕКЦИЯ НА ФОТОГРАФИЯТА

ЦЕНТРАЛ-ФОТО

ул. „Гр. Игнатиев" № 2 Тел. 87-64-91, 87-30-07

РЕКА ОСЪМ

75-2709
9

75-2709-9-Реката край гр. Троян. /Крум Арсов/ИК

84-III-0 Река Осъм

84 - III - 0

ДИРЕКЦИЯ НА ФОТОГРАФИЯТА

ЦЕНТРАЛ-ФОТО

ул. „Гр. Игнатиев“ № 2 Тел. 87-64-91, 87-30-07

РЕКА ОСЪМ

70-2994 7,10

70-2994-7-Проломът на реката в местността "Трай Дянко". /Г.Масларски/ ХП

70-2994-10-Проломът на реката с гр.Ловеч. /Г.Масларски/ ХП

70-2995 1

70-2995-1-Проломът на реката с гр.Ловеч. /Г.Масларски/ ХП

70-2995 11

70-2995-11-Проломът на реката южно от Ловеч. /Г.Масларски/ ХП



70-2996 1,5

70-2996-1,5-Проломът на реката с квартал Вароша, гр.Ловеч. /Г.Масларски/ ХП

70-2996 7,9

70-2996-7,9-Проломът на реката при гр.Ловеч. /Г.Масларски/ ХП

84 - III - 4

Река Черни Осъм

ДИРЕКЦИЯ НА ФОТОГРАФИЯТА

ЦЕНТРАЛ-ФОТО

ул. „Гр. Игнатиев" № 2 Тел. 87-64-91, 87-30-07

РЕКА ЧЕРНИ ОСЪМ

70-2991-2,3,5-Резерват "Стенето". /Г.Масларски/ ХП

71-2987-9,10

70-2991-6-Резерват "Стенето". /Г.Масларски/ХП

71-2987-9,10-Река "Черни осъм" в местността "Стенето" - Троянския балкан. /В.Иванова/ИК

71-2987-12-Река "Черни осъм" в Троянския балкан./В.Иванова/ ИК

71-2988-1,3-Река "Черни Осъм" в местността "Стенето". /В.Иванова/ИК

алб. 84 - III

71-2988
4, 6

71-2988-4,6-Река Черни Осъм в местността "Стенето". /Вас.Иванова/ИК

71-2990-1

71-2990-1-Река "Черни Осъм в местността "Стенето",Троянския балкан. /Вас.Иванова/ИК

71-2991-6

71-6385-2

71-2990
3

71-2990-3-Река Черни Осъм в местността "Стенето" - Троянския балкан. /Вас.Иванова/ИК

71-2991-6-Река Черни Осъм в местността "Стенето"-Троянския балкан. /В.Иванова/ИК

71-6385-2-Изглед на Троянския балкан по течението на р.Черни осъм. /Р.Парушев/ МК

71-6390-3

-6385
6

71-6385-6-Изглед от Троанския балкан по течението на р.Черни осъм. /Р.Парушев/ МК

71-6390-3-Град Троян. /Р.Парушев/ МК

алб. 84-III-0

РЕКА О С Ъ М

57-2576-7,10,11 - Изгледи по р.Осъм край гр.Ловеч. /Ст.Кожухаров/ЕИ

57-2584-1,3 - Привечер край р. Осъм.
/Ст.Кожухаров/ЕИ

58-1750-6 - Рибарчета по р.Осъм край Ловеч.
/Ст.Кожухаров/ЕИ

58-1750-7 -Както кадър 6. 58-2431-1,2 - Изгледи по р.Осъм край Троян.
/Н.Миронски/ЕИ

84-III-0

64-1223-11

70-2992
5

58-2431
5

58-2431-5 - Изглед по р.Осъм в гр.Троян. /Н.Миронски/ЕИ

64-1223-11 - Край река Осъм. /П.Божков/ЕИ

70-2992-5-Проломът на река Осъм при с.Деветаки. /Г.Масларски/ ХП

70-2992
7,9

70-2992-7,9-Проломът на река Осъм при с.Деветаки. /Г.Масларски/ ХП

70-2993
3

70-2993-3-Проломът на реката при с.Деветаки и с.Александрово. /Г.Масларски/ ХП

70-2993
4,5

70-2993-4,5-Проломът на реката при с.Деветаки и с.Александрово. /Г.Масларски/ ХП

70-2994
4

70-2994-4-Проломът на реката в местността "Трай Зянко". /Г.Масларски/ ХП

84-III-0 Река Осъм

алб. 84-III-0

РЕКА ОСЪМ

56-1354-6,7 - Пейзажи около Траянския манастир и по р.Черни Осъм. /Ст.Кожухаров/ЕИ

56-1348-4 - Изглед от река Осъм. /Ст.Кожухаров/ЕИ

56-1348-6,8,9 - Изгледи от река Осъм. /Ст.Кожухаров/ЕИ

56-3012-6 - Край реката- есен. /Ст.Кожухаров/ЕИ

56-3011-2 - Есенен пейзаж по р.Осъм край Ловеч. /Ст.Кожухаров/ЕИ

84-III-0

алб. 84-III-0

56-3011
1,3

56-3011-1,3 - Есенни пейзажи по р.Осъм край Ловеч. /Ст.Кожухаров/ЕИ

56-3011
5,6

56-3011-5,6 - Есенни пейзажи по река Осъм край Ловеч. /Ст.Кожухаров/ЕИ

56-3012
1

56-3012-1 - Край реката.
/Ст.Кожухаров/ЕИ

56-3021-8 - Река Черни Осъм при с.Черни Осъм, Троянско.
/Ст.Кожухаров/ЕИ

84-III-0

алб. 84-III-0

РЕКА О С Ъ М

56-1344-1,2,3 - Пейзажи край река Осъм при Ловеч. /Ст.Кожухаров/ЕИ

56-1344-6 -Както кадър 1. 56-1344-12 - Изглед към с.Калейца. /Ст.Кожухаров/ЕИ

56-1352-9 - Пейзаж около Траянския манастир с река Черни Осъм./Ст.Кожухаров/ЕИ

56-1346-6,7,8 - Пейзажи по р.Черни Осъм. /Ст.Кожухаров/ЕИ

84-III-0

56-1346
9,11,12

56-1346-9,11,12 - Пейзажи край р.Черни Осъм. /Ст.Кожухаров/ЕИ

56-1349
1,9

56-1349-1,9 - Пейзажи по р.Бели Осъм.
/Ст.Кожухаров/ ЕИ

56-1354
1

56-1354-1 - Пейзаж около Троянския манастир по река Черни Осъм./Ст.Кожухаров/ЕИ

56-1354
3,4,5

56-1354-3,4,5 - Пейзажи около Троянския манастир и по р.Черни Осъм.
/Ст.Кожухаров/ЕИ

84 - III - П

РЕКА ПАНЕГА

57-2406
1

57-2406-1-Край извора на реката при с.Златна Панега.
/Ст.Кожухаров/ ЕИ

68-4625
12

68-4625-12-Изворът на реката.
/И.Зиновиев/ ХП

68-2518
2,4

68-2518-2,4-Езерото "Златна Панега" и реката.
/Д.Сибирски/ ХП

алб. 84-III-П Река Петра

алб. 84 - III - П

РЕКА ПЕТРА

ДИРЕКЦИЯ НА ФОТОГРАФИЯТА
ЦЕНТРАЛ-ФОТО
ул. „Гр. Игнатиев" № 2 Тел. 87-64-91, 87-30-07

70-4003-8

70-4002 9,10

70-4002-9,10-Из каньона на р.Петра, приток на р.Искър.
/П.Божков/ ИК

70-4003-8-Река Петра при Лакатник.
/П.Божков/ ИК

70-4004-2

70-4003 11

70-4003-11-Река Петра при гара Лакатник.
/П.Божков/ ИК

70-4004-2-Из каньона на р.Петра.
/П.Божков/ ИК

84-III-II. Река Парангалска

84 - III - II

РЕКА ПАРАНГАЛСКА

67-2570-1

67-2570-1,9-Край реката в Благоевградско.
/Д.Сибирски/СС

67-2577-9-Край.реката.
/Д.Сибирски/ СС

67-2577
1,9

алб. 84 - III - II

ДИРЕКЦИЯ НА ФОТОГРАФИЯТА
ЦЕНТРАЛ-ФОТО
ул. „Гр. Игнатиев" №22 Тел. 87-64-91, 87-30-07

РЕКА ПРОБОЙНИЦА

70-4006-1,8,12-Деца, къпещи се в река Пробойница.
/П.Божков/ ИК

84-III

Алб.84-III

р. Ропотамо

РЕКА РОПОТАМО

86-1037-5,8,9

86-1037-5,8,9-По река Ропотамо.

Кр.Николов/ЛА

86-1039-2,4,5

86-1039-2,4,5-По река Ропотамо.

Кр.Николов/ЛА

86-1039-11

86-1039-11-По река Ропотамо.
Кр.Николов/ЛА

84-III
84-III

86-1042-10,11

86-1042-10,11-Устието на река Ропотамо.
Кр.Николов/ ЛА

86-1044-6

86-1044-6-По река Ропотамо.
Кр.Николов/ЛА

86-1044-8,11

86-1044-8,11-По река Ропотамо. /Кр.Николов/ЛА

84-III

Река Ропотамо

алб. 84-III

РЕКА РОПОТАМО

73-4320-4-[illegible]-Месността "Вельов вир" - водни лилии. /Л.Георгиева/ТК



73-4321-2,5 - Устието на р.Ропотамо. /Л.Георгиева/ТК

73-4321-11-13- Около устието на р . Ропотамо. /Л.Георгиева/ТК

73-4325-2-Дивечова нива в НП "Ропотамо." /Л.Георгиева/ТК

73-4325-3-Из гората на НП "Ропотамо"- гъби. /Л.Георгиева/ТК

84-III

алб. 84-III

73-4326
12,13

73-4326-12-13- Растителност в НП Ропотамо.
/Л.Георгиева/ТК

73-4327
6

73-4327-6-Дивечеова нива.
/Л.Георгиева/ТК

ИНСТИТ стр.
стр.
стр.
стр.
стр.
стр.
брст

73-4327-7-8-Дивечови ниви в НП "Ропотамо".
/Л.Георгиева/ТК

73-4327
7,8,10

СИГНА

73-4327-10-Дивечова нива.
/Л.Георгиева/ТК

алб. 84 III

алб. 84 - III

РЕКА РОПОТАМО

ДИРЕКЦИЯ НА ФОТОГРАФИЯТА
ЦЕНТРАЛ-ФОТО
ул. „Гр. Игнатиев" № 2 Тел. 87-64-91, 87-30-07

70-4148-2,6

70-3634-5

70-3634-5-Водните лилии по р.Ропотамо.
/Д.Стаматова/ ХП

70-4148-2,3-Водните лилии по река Ропотамо.
/Илко Дундаков/ ИК

70-4149
2,5,7

70-4149-2,5-Местността край р.Ропотамо,скалното образувание.
/Илко Дундаков/ ИК

70-4149-7-Водните лилии по река Ропотамо.
/Илко Дундаков/ ИК

70-4150-2

70-415-2

70-4149

70-4149-8-Водните лилии по река Ропотамо.
/Илко Дундаков/ ИК

70-4150-2-Плаващият сал-бар "Ропотамо".
/Илко Дундаков/ ИК

70-4151-1-Плаващият бар-сал "Ропотамо".
/Илко Дундаков/ ИК

ало. 84 - III

70-4151
3,4,6

70-4151-3,4,6-Плаващият бар-сал "Ропотамо" на река Ропотамо. /Илко Дундаков/ ИК

73-4319
1,4

70-4151
9

70-4151-9-Плаващият бар-сал "Ропотамо" по река Ропотамо. /Илко Дундаков/ ИК

73-4319-1-4-Резерват "Аркутино"- водни лилии. /Л.Георгиева/ТК

73-4320
2,3

73-4319
10

73-4319-10-Река Ропотамо гледана от "Веселата стена" /Л.Георгиева/ТК

73-4320-2,3- Местността "Вельов вир"-водни лилии. /Л.Георгиева/ТК

84- III

алб.84-III

Р. Ропотамо

ДИРЕКЦИЯ НА ФОТОГРАФИЯТА

ЦЕНТРАЛ-ФОТО

ул. „Гр. Игнатиев" № 2 Тел. 87-64-91, 87-30-07

РЕКА РОПОТАМО

74-3695-2,4

74-3694
13

74-3694-13-По река Ропотамо.
/Л.Георгиева/ТК

74-3695-2,4-По река Ропотамо. /Л.Георгиева/ТК

74-3695
6,7,10

74-3695-6,7,10-Изгледи от река Ропотамо. /Л.Георгиева/ТК

74-3695-11,13

74-3695-11,13-По река Ропотамо. /Л.Георгиева/Т

84-III

алб.84-III

74-3696
2,4,5

74-3696-2,4,5-По река Ропотамо-водни лилии. /Л.Георгиева/ТК

74-3696
10,11,12

74-3696-10,11,12-По река Ропотамо-водни лилии. /Л.Георгиева/ТК

74-3697-3

74-3696
13

74-3696-13-По река Ропотамо-водни лилии. /Л.Георгиева/

74-3697-3-Край река Ропотамо. /Л.Георгиева/ТК

84-III

алб. 84 - III

Реки - р. Ропотамо

ДИРЕКЦИЯ НА ФОТОГРАФИЯТА

ЦЕНТРАЛ-ФОТО

ул. „Гр. Игнатиев" № 2 Тел. 87-64-91, 87-80-07

Р Е К И

Р. РОПОТАМО

74-3665
1,3,4

74-3665-1,3,4-По устието на р.Ропотамо. /Д.Стаматова/ИК

74-3666
1

74-3665
7,8

74-3665-7,8-По устието на р.Ропотамо. /Д.Стаматова/ИК

74-3666-1-По течението на р.Ропотамо. /Д.Стаматова/ИК

74-3666
3,4,7

74-3666-3,4,7-По течението на р.Ропотамо. /Д.Стаматова/ИК

84-III

алб.84-III

74-3686
3,4,5

74-3686-3,4,5-Устието на река Ропотамо. /Л.Георгиева/ТК

74-3686
8

74-3686-8-Устието на река Ропотамо. /Л.Георгиева/ТК

74-3694
3,4

74-3694-3,4-Река Ропотамо. /Л.Георгиева/ТК

74-3694
6,7,10

74-3694-6,7,10-Изгледи от река Ропотамо. /Л.Георгиева/ТК

алб. 84 - III

алб. 84 - III

РЕКА РОПОТАМО

ДИРЕКЦИЯ НА ФОТОГРАФИЯТА

ЦЕНТРАЛ-ФОТО

ул. „Гр. Игнатиев" № 2 Тел. 87 64-91, 87-30-07

70-3632-1,5,7

70-3632-1-Плаващият салбар "Ропотамо".
/Д.Стаматова/ ХП

70-3632-5,7-Скалното образувание "Лъвската глава".
/Д.Стаматова/ ХП

70-3632-8,10,12

70-3632-8,10,12-Скалното образувание "Лъвската глава".
/Д.Стаматова/ ХП

70-3633-1,5

70-3632-13

70-3632-13-Скалното образувание "Лъвската глава".
/Д.Стаматова/ ХП

70-3633-1-Изглед от реката.
/Д.Стаматова/ ХП

70-3633-5-Скалното образувание "Лъвската глава".
/Д.Стаматова/ ХП

Оиб. 84-III
алб. 84 - III

70-3633
6,7,8

70-3633-6,7,8-Водните лилии по река Ропотамо. /Д.Стаматова/ ХП

70-3633
9,10,11

70-3633-9,10,11-Водните лилии по река Ропотамо. /Д.Стаматова/ ХП

70-3633
12,13

70-3633-12,13-Водните лилии по р.Ропотамо.
/Д.Стаматова/ ХП

70-3634-2



70-3634-2-Изглед от реката.
/Д.Стаматова/ ХП

алб. 84 - III

РЕКА РОПОТАМО

ДИРЕКЦИЯ НА ФОТОГРАФИЯТА
ДЪРЖАВЕН ФОТОАРХИВ
Ул. „Гр. Игнатиев" № 2
Тел. 7-64-91, 7-30-07

69-3551-5,11-По река Ропотамо. /Т.Хорисян/ ИК

69-3554-9-По река Ропотамо.
/Т.Хорисян/ ИК

69-3554-10,11-По река Ропотамо. /Т.Хорисян/ ИК

69-3581-10-Река Ропотамо
/Т.Хорисян/ ИК

69-3581-11



69-3581-11-Река Ропотамо /Т.Хорисян/ ИК

69-3581-13

69-3581-13-Река Ропотамо. /Т.Хорисян/ ИК

алб. 84-III-Р

ДИРЕКЦИЯ НА ФОТОГРАФИЯТА
ДЪРЖАВЕН ФОТОАРХИВ
Ул. „Гр. Игнатиев" № 2
Тел. 7-64-91, 7-30-07

РЕКА РОПОТАМО

65/2032-1,11,12-Панорами на реката. /Божков/ЕЧ

65/2032-9-Както кадър 1.

65/2034-1-Приустието на реката. /Божков/ЕЧ

55/2034-4-Устието на реката. /Хр. Наков/ ММ

55/2034-3,5 - Както кадър 4.

алб. 84-III-Р

60/2346-2,7 /Димчев/ ММ

2-Водни лилии. 7- Изглед от реката.

66-3094-46

66/3052-1-Реката към устието. /Симеонов/ ММ

66-3088-12

69-1044-6

66/3088-12 - По река Ропотамо. /Хорисян/ ЕИ

66/3094-46 - По река Ропотамо. /Хорисян/ ЕИ

69-1044-6-Река Ропотамо. /Г.Дъчев/ ХП

69-3551

69-3551-1,3,4-По река Ропотамо. /Т.Хорисян/ ИК

ДП „БЪЛГАРСКА ФОТОГРАФИЯ“
ДЪРЖАВЕН ФОТОАРХИВ
ул. „Игнатиев“ № 2

алб. 84-III-Р

РЕКА РОПОТАМО

62/2075-10,11 - Лилиите. /Попов/ ММ

56/2153-3-Курортисти. /Халачев/ ММ

62/2076-8,9,10 - Както кадър 2.

62/2076-12-Както кадър 2. 62/2077-1,3 - Летовници - риболовци. /Попов/ ММ

84-III-P

алб. 84-III-P

64/2483
12

64/2483-12-Общ изглед на реката. /Попов/ ММ

64-2484
1,3

64/2484-1,3 - Изгледи от реката. /Попов/ ММ

64/2484-4,5,6 - Както кадър 1.

65/2028
1,9,11
Божков
ЕЧ

1-Водна лилия в резервата "Аркутино", близо до устието на Ропотамо.

9-Движение на лодки и мауни по реката и първото /малкото/ ханче.

11-Край голямия мост на панорамното шосе.

84-III-P Река Ропотамо

алб. 84-III-P

РЕКА РОПОТАМО

58-3107-7,8,9 - По река Ропотамо. /Н.Попов/ЕИ

58-3107 7,8,9

58-3107 10,11,12

58-3107-10,11 - Водни лилии край Ропотамо.

58-3107-12 - По р.Ропотамо. /Н.Попов/ЕИ

60-2330 1,5

60-2330-1,5 - Изгледи на р.Ропотамо. /К.Свраков/ЕИ

84-III-P
алб. 84-III-P

60-2263
3,4

60-2263-3,4 - Изгледи край Ропотамо. /К.Свраков/ЕИ

84-III-Р Река Ропотамо

алб. 84-III-Р

РЕКА РОПОТАМО

55-1949
8,10,11

55-1949-8,10,11 - Река Ропотамо с поглед от "Калето" към дюните.
/Хр.Наков/ЕИ

55-1949
12

55-1950
1,2

55-1949-12-Както кадър 8. 55-1950-1,2 - Река Ропотамо при с.Българи.
/Хр.Наков/ЕИ

55-1950
3,4,5

55-1950-3,4,5 - Река Ропотамо при с.Българи. /Хр.Наков/ЕИ

84-III-Р

алб. 84-III-Р

55-1950-6

55-1950-6-Река Ропотамо при с.Българи. /Хр.Наков/ ЕИ

57-1912-2,3

57-1912-2,3 - Изгледи от р.Ропотамо. /Т.Хорисян/ЕИ

57-1912-8,12

57-1912-8,12 - Водни лилии по Ропотамо. /Т.Хорисян/ЕИ

57-1913-5

57-1913-5 - Изгледи по р.Ропотамо. /Т.Хорисян/ЕИ

57-1913-6

57-1913-6-Както кадър 5.

58-3107-5,6

58-3107-5,6 - По река Ропотамо. /Н.Попов/ЕИ

84-III-P Река Ропотамо

алб. 84-III-P

РЕКА РОПОТАМО

55-2034-1 - Устието на река Ропотамо. /Хр.Наков/ЕИ

55-2034-2 - Устието на р.Ропотамо. /Хр.Наков/ЕИ

55-1948-2,3,4 - Устието на река Ропотамо. /Хр.Наков/ ЕИ

55-1948-5,6 - Устието на р.Ропотамо.
/Хр.Наков/ ЕИ

55-1949-1 - Река Ропотамо гледана от Калето.
/Хр.Наков/ЕИ

55-1949-2,3,4 - Река Ропотамо с поглед от"Калето" към дюните.
/Хр.Наков/ЕИ

84-III

алб. 84-III

РЕКА РОПОТАМО

Р. Ропотамо

ДИРЕКЦИЯ НА ФОТОГРАФИЯТА

ЦЕНТРАЛ-ФОТО

ул. „Гр. Игнатиев" № 2 Тел. 87-64-91, 87-30-07

74-3697-6,11

74-3686
9

74-3686-9-Устието на река Ропотомо. /Л.Георгиева/ТК

74-3697-6,11-Край река Ропотамо- /Л.Георгиева/ТК

80-2290
12,13

80-2288
3

80-2288-3 Река Ропотамо - водни лилии
Ал.Димитров/МД

80-2290-12,13 Река Р о п о т а м о
Ал.Димитров/МД

84 - III - Р

РЕКИ Росица

69-1932
7,8

69-1932-7,8-Река Росица и мостът край Севлиево, построен от уста Колю Фичето. /П.Божков/

69-1933-4-Река Росица. /П.Божков/ ХП

69-1933
5,7



69-1933-5,7-Река Росица и мостът край Севлиево, построен от уста Колю Фичето. /П.Божков/ ХП

84-III

Алб.84-III

Реки Струма

РЕКИ - СТРУМА

Комитет за печата
ДО „Българска фото[illegible]
ЦЕНТРАЛФО[illegible]
ул. „Граф [illegible]
тел. 87 [illegible]
ВСИЧКИ ПРАВА ЗАПАЗЕНИ

82-1685
11

82-1685-11 Залез над Струма.

Т.Хорисян/ВЛ

алб. 84-III-С

РЕКА С Т Р У М А

56-3171-7 - Пейзаж край р.Струма./Д.Караджанов/ЕИ

57-941-5,6 - Река Струма при с.Невестино. /Н.Попов/ ЕИ

60-1112-4 - Струма в Кресненското дефиле. /Ст.Страхинов/ЕИ

53-945-23 - По река Струма. /Н.Миронски/ЕИ

60-1089-1 - Край река Струмешница край град Петрич. /Ст.Страхинов/ЕИ

84-III-C
10-2276-17

алб. 84-III-C

70-4710-8

61-962-11 - Залез слънце на р.Струма край с.Невестино. /Н.Попов/ЕИ

70-4710-8-Есен край реката.
/Кр.Арсов/ ХП

70-2276-17-По дефилето на р. Струма-1939 г./Л.Антонов/МК

75-1281
67

75-1249-10-Река Струма.
/Крум Арсов/ИК

75-1281-6,7-Реката край гр.Перник. /Крум Арсов/ИК

82-1184
2,7,8

82-1184-2 Горното течение на река Струма
В.Ананиев/МД

82-1184-7,8 Един от трите извора на р.Струма, югоизточно от с.Чуйпетлово - Пернишко
В.Ананиев/МД

84 - III - C

Река Санданска Бистрица

64-990
1

64-990-1-Водопадът на река Санданска Бистрица край "Попина лъка". /Томов/ ММ

84-III-C

СТАРА РЕКА

60-1933
9,10

60-1933-9,10 - Стара река край с.Първенец, Пловдивско. /Л.Чаръкчиев/ЕИ

60-1981
1

60-1981-1 - Стара река край с.Първенец. /Н.Попов/ЕИ

60-1981
2,3

60-1981-2,3 - Както кадър 1.

71-6049
6



71-6049-6-По дефилето на Стара река. /Б.Юскеселиев/ИК

71-6049-9

71-6049-9-Стара река. /Б.Юскеселиев/ИК

84-III

алб. 84 - III

71-6058

1

71-6058-1-Проломът на Стара река при гара Варвара,Пазарджишки окръг. /Б.Юскеселиев/ИК

84-III-Т Река Тополница

84 - III - Т

РЕКА Т О П О Л Н И Ц А

66-2032
8

66-2032-8-Край реката.
/Т.Хорисян/ ЕИ

84-III
Алб.84-III

Реки

Комитет за печата
ДО „Българска фотография
ВСИЧКИ ПРАВА ЗАПАЗЕНИ

РЕКИ

83-1535

83-1535-8-Река Тунджа край
с.Стрем,Тополовградско.
Е.Любомиров/ЛШ

84-III-Т

р. Тунджа.

алб.84-III-Т

ДП „БЪЛГАРСКА ФОТОГРАФИЯ“
ДЪРЖАВЕН ФОТОАРХИВ
ул. „Гр. Игнатиев“ № 2
Тел. 7-64-91, 7-30-07

РЕКА ТУНДЖА.

64-1709-4,12

64-1707-8

64/1709

4,12

64/1707-8- р.Тунджа при Ямбол./Н.Попов/ ЕН

4- Река Тунджа при Ямбол./Н.Попов/ЕН

12- Новият мост на р. Тунджа в Ямбол./Попов/ ЕН.

58-1865



58-1865-5,6-Край старата воденица при с.Тъжа,Старозагорски окръг. / Н.Миронски/СС

58-1865-9- По долината на река Тъжа./Н.Миронски/СС

58-1865
10

58-1865-10- Както кадър 9.

68-1417-17-Мост над река Тунджа при с.Желю войвода. /Веселин Димитров/СС

68-1417-20-Изглед по река Тунджа при с.Желю войвода.

84-III-14

Реки „Т"

Алб. 84-III-14

Р Е К И

"Т"

73-4876-10-Водопадът на река Туфча край с.Брезница, ГПК-Гоце Делчев.
/М.Велинова/МК

84-а III Р. Тун

алб. 84-III - Т

РЕКА ТУНДЖА

ДП „БЪЛГАРСКА ФОТОГРАФИЯ“
ДЪРЖАВЕН ФОТОАРХИВ
ул. „Гр. Игнатиев“ № 2
Тел. 7-64-91, 7-30-07

58-1860 2

58/1860-2-Изглед край реката. /Миронски/ ММ

58/1870-2,4 - Пейзаж по реката. /Миронски/ ММ

58-1870 2,4

58-1870 5,6

58/1870-5,6 - Риболов по реката. /Миронски/ ММ

58/1870-8-Както кадър 2.

58-1870 9,10

58/1870-9,10 - Както кадър 2.

58/1898-1-Реката край баните "Ягода". /Попов/ ММ

алб. 84-III- Т

58/1905-11-Реката край Павел баня, Казанлъшко. /Попов/ ММ

58/2234-8,9 - Реката край Ямбол. /Миронски/ ММ

58/2237-4,5 - Изгледи от реката край Ямбол. /Миронски/ ММ

60/1509-1- Изглед от реката край Ямбол. /Караджанов/ ММ

60/1509-3-Както кадър 1.



64/1707-1,2- Изгледи от р.Тунджа и новия мост-Ямбол. /Н.Попов/ ЕН

84-III-14 Реки - У

Алб. 84-III-14

Р Е К И

"У"

73-4123
7,11

73-4123-7,11-Снимки на Урдина река. /Н.Хлебарова/МК

алб. 84-III-Ч

РЕКА Ч А Я



55-1038
5,18

55-1038-5,18 - По долината на река Чая /Асеница/.
/Н.Миронски/ЕИ

60-1984
1,2

60-1984-1,2 - Дефилето на р.Чая над Асеновград с Асеновата крепост в дъното. /Н.Попов/ЕИ

80-2146
1

80-2146-1 Дефилето на р.Чая. В дъното се вижда Асеновград
Р.Марукян/МД

80-2146-3

80-2146-3 Дефилето на р.Чая В дъното се вижда Асеновград
Р.Марукян/МД

84-III

алб.84-III

80-2146
8,9

80-2146-8,9 Дефилето на р.Чая и Асеновград
Р.Марукян/МД

84 - III - Ч

РЕКА ЧЕРНА

70-5445-2,4

62-2081-10

62-2081-10-Устието на реката в залива "Алапия".
/Попов/ ММ

70-5445-2,4-По река Черна край гр.Смолян.
/Торос Хорисян/ ХП

84 - III - я

РЕКА ЯНТРА

69-1914-3,6,11-Мостът над р.Янтра, построен от уста Колю Фичето. /П.Божков/ ХП

69-1914-12-Мостът над Янтра, построен от уста Колю Фичето.
/П.Божков/ ХП

70-4651-2-Утро над Янтра.
/Т.Хорисян/ ХП

70-4658-12-Край Янтра.
/Т.Хорисян/ ХП

70-4659-9,11-Утро над Янтра.
/Торос Хорисян/ ХП

70-4660-12-Балдуиновата кула край р.Янтра.
/Т.Хорисян/ ХП

70-4663
12

70-4663-12-Край река Янтра.
/Т.Хорисян/ ХП

70-4664-10,11-Край река Янтра.
/Торос Хорисян/ ХП

70-4665
2, 5, 7

70-4665-2,5,7-Край река Янтра. /Т.Хорисян/ ХП

70-4671-5

70-4665
8, 9

70-4665-8,9-Край река Янтра. /Т.Хорисян/ ХП

70-4671-5-Край река Янтра
/Т.Хорисян/ ИК

алб. 84-III-Я

РЕКА ЯНТРА

ДП „БЪЛГАРСКА ФОТОГРАФИЯ“
ДЪРЖАВЕН ФОТОАРХИВ
ул. „Гр. Игнатиев“ № 2
Тел. 7-64-91, 7-30-07

58/3567-5- Изглед от реката.
/Кожухаров/ ММ

56/1312-12-Рибари в Търново.
/Попов/ ММ

66/1399-5 - Изглед от Търново с р.Янтра.
/Хорисян/ ЕИ

66/1401-6 - Изглед от Търново с р.Янтра.
/Хорисян/ ЕИ

66/1408-6 - Изглед от Велико Търново с р.Янтра. /Хорисян/ ЕИ



66/1408-4 - Както кадър 6.

69-1912-4,8,10-Мостът над река Янтра,построен от уста Колю Фичето.
/П.Божков/ ХП

69-1913-3,4,8-Изгледи от моста над р.Янтра, построен от уста Колю Фичето.
/П.Божков/ ХП

69-1913-11,12-Изгледи от моста над р.Янтра,
построен от уста Колю Фичето.
/П.Божков/ ХП

69-1914-1-Мостът над р.Янтра,
построен от уста Колю Фичето.
/П.Божков/ ХП

алб. 84 - III

РЕКА ЯНТРА

ДИРЕКЦИЯ НА ФОТОГРАФИЯТА
ЦЕНТРАЛ-ФОТО
ул. „Гр. Игнатиев" № 2 Тел. 87-64-91, 87-30-07

70-4680-3

70-4674-5,7-Край река Янтра.
/Т.Хорисян/ ИК

70-4680-3-Край р.Янтра.
/Т.Хорисян/ ИК

70-4680-4,6,8-Край река Янтра.
/Т.Хорисян/ ИК

70-4689-8

70-4680-11-Стамболовият мост на р.Янтра.
/Т.Хорисян/ ИК

70-4689-8-Утро на Янтра.
/Т.Хорисян/ ИК