84-I-2

ДИРЕКЦИЯ НА ФОТОГРАФИЯТА

ЦЕНТРАЛ-ФОТО

ул. „Гр. Игнатиев“ № 2 Тел. 87-64-91, 87-30-07

Р И Л А

74-529
1,10

74-529-1-Връх "Мальовица".
/Т.Симеонов/ЛА

74-529-10- Етюд./Т.Симеонов/ЛА

74-529
4,9

74-529-4-9-Връх "Мальовица"./Т.Симеонов/ЛА

74-530
2

74-530-2-На ски-влека на в.
"Ръждавица"./Т.Симеонов/ЛА

74-530-5-8

74-530-5-8-На ски-влека на
в. "Ръждавица".
/Т.Симеонов/ЛА

84-I-2

74-531-4-Етюд-капчуци . /Т.Симеонов/ЛА

74-531-6-Връх "Мальовица" /Т.Симеонов/ЛА

74-537-1-Изглед от подпланинското село Мала църква на фона на планината. /Т.Симеонов/ЛА

74-537-2-5-Изгледи от подпланинското село Мала църква на фона на планината. /Т.Симеонов/ЛА

74-537-7-Изглед от подпланинското село Мала църква на фона на планината. /Т.Симеонов/ЛА

74-369-6-Из Рила. /Н.Хлебарова/ИК

Алб.84-I-2

ДП „БЪЛГАРСКА ФОТОГРАФИЯ"
ДЪРЖАВЕН ФОТОАРХИВ
ул. „Игнатиев" № 2
Тел. 7-64-91, 7-30-07

Р И Л А.

62/320
Л.Томо

3,4,6 - Алпийският лагер на Ц.П.Ш. "Мальовица".

62/320-11 - Из Мальовишката долина. /Л.Томов/.

62/318-4 - Из Мальовишката долина/Л.Томов/.

62/318-12 - Както кадър 4./Томов/

62/317-6,7 - Край хижа "Мальовица"/Л.Томов/.

Алб.84-I-2

62/317
8,12
П.Томов

8-Край хижа "Мальовица".

12- Хижа "Мальовица".

46/237-3-Югоизточната стена на Рилския монастир с характерните подпори. /Карадимов/

46/237
Карадимов

4,10 - Рилската река.

8-Еленин връх и Рупите, гледани от Рилския монастир.

62-2970-11

46/237-5-Общ изглед на Рилския монастир./Карадимов/

62/2970-11-Общ изглед на Рилския манастир от североизток./Попов/ММ

63/3241-9-Рилският манастир. /Хергелян/ ММ

ДП „БЪЛГАРСКА ФОТОГРАФИЯ"
ДЪРЖАВЕН ФОТОАРХИВ
ул. „Игнатиев" № 2
Тел. 7-64-91, 7-30-07 МК

алб. 84-I-2

Р И Л А

61/2456
1,3
Чаръкчиев

1-Изглед от хиша "Сталин". „Мусала"

3-На път за връх "Сталин". Мусала

61/2457-3-Изглед от новопостроената космическа станция на връх "Сталин". /Чаръкчиев/

61/2457-11-Изглед от центъра на Боровец. /Чаръкчиев/

62/78-2-Наблюдателницата на вр."Мусала". /Томов/

4-Поглед към "Близнаците". и Мальо

6- Поглед към "Белмекен". от вр. „Мусала"

62/78
Томов

62/78
Томов

62/78-7-Космическата станция на вр. "Мусала". /Томов/

62/77
Томов

62/77-5-Хижа "Мусала". /Томов/

62/322-5,7 - Край хижа "Мальовица".

62/321-3,5,6 - Хижа "Мальовица".

84-I-8

ДП „БЪЛГАРСКА ФОТОГРАФИЯ"
ДЪРЖАВЕН ФОТОАРХИВ
ул. „Игнатиев" № 2
Тел. 7-64-91, 7-30-07 ММ

алб. 84-I-2

ЗИМНИ СНИМКИ ИЗ КУРОРТА БОРОВЕЦ

61-250-1,8

61/250-1,8 - Изгледи от Боровец./Михайлова/

61/249-9-Изгледи от Боровец. /Михайлова/

61-253-10

61/253-4,10-Дворецъ Бистрица - Боровец. /Михайлова/

61/255-2-Изглед от Боровец. /Михайлова/

61-255-4

61/255-4 Изглед от Боровец. /Михайлова/

61/253-2,5 - Пролет край Рила. /Попов/

84-I-2

алб. 84-I-2

ИЗ РИЛА

61/838-4,5,8 - Рила в околностите на Рилския манастир. /Попов/

61-1573 Кораджов

61/962-6-Рила планина. /Попов/

61/1573-1-Овчарник в полите на пл. "Рила". /Караджанов/

63-3438-1

62/20-6- Зима в Боровец. /Попов/

62/20-8-Както кадър 6.

63/3438-1-Есенен пейзаж. /Попов/ ММ

84-I-2

алб. 84-I-2

Р И Л А

ДП „БЪЛГАРСКА ФОТОГРАФИЯ"
ДЪРЖАВЕН ФОТОАРХИВ
ул. „Игнатиев" № 2
Тел. 7-64-91, 7-30-07

61/2317
Божков

2-По живописните завои на шосето.

10-Скалите над шосето за Белица.

61/2318-5-Девойки с вили минават покрай хотел-ресторанта в Семково. /Божков/

61/2321-4-Връх Айгидик. /Божков/

61/2293-12-Поглед от вр. Вапата към вр. Мусала /долу язовир "Бели Искър"/. /Боев/

61/2294-1-Поглед от вр. Реджепица към езерото. /Боев/

61/2294-2-Поглед от вр. Реджепица на север към централния дял на Рила. /Боев/

61/2320-2-Езеро Реджепица. /Божков/

62/47-9-Из Боровец./Попов/

алб. 84-I-2

Р И Л А

ММ

61/3391-25-"Мальовица"-Рила - Омарчев.

62/47-5- Скреж. /Попов/

62/47-6-Както кадър 5.

46/163-35- Хотел "Балкантурист" край Рилския манастир.

62/1325-8,10 - Общ изглед на Рилския манастир от североизток. /Попов/ ММ

62/1326-1-Пейзаж./Попов/ММ

84-1-2
алб.84-1-2

ИЗ РИЛА

ДП „БЪЛГАРСКА ФОТОГРАФИЯ"
ДЪРЖАВЕН ФОТОАРХИВ
ул. „Игнатиев" № 2
Тел. 7-64-91, 7-30-07

61-1729
1,2,4

1,2,4-Из Мальовишкия дел на Рила /Т.Йорданов/

61-1729
5,6,7

5-Из Мальовишкия дел на Рила /Т.Йорданов/

6,7-Централната планинска стан-школа "Мальовица" в м."Мечата поляна"-Рила

61-1692-
3,6,9
61-1692-
3,6,9

3,6,9-Хижа Мальовица с връх Мальовица /Т.Йорданов/

84-I-2

алб. 84-I-2

ИЗ РИЛА.

61-1692-11

11-Хижа Мальовица с връх Мальовица /Йорданов/

5-Еленовото езеро/Т. Йорданов/.

61-1695
5,8

8-Поглед към в.Дамка/Т.Йорданов/

61-1695
10

10-Орловец с Еленин връх /Т.Йорданов/

61-1696
2,4

2,4 - връх "Мальовица"/Т.Йорданов/

61-1696
5,8,11

5,8 - връх "Мальовица"/Т.Йорданов/

11-Еленин връх/Т.Йорданов

84-I-2

алб. 84-I-2

ЗИМА В РИЛА - МАЛЬОВИЦА

ДП „БЪЛГАРСКА ФОТОГРАФИЯ"
ДЪРЖАВЕН ФОТОАРХИВ
ул. „Игнатиев" № 2
Тел. 7-64-91, 7-30-07 ММ

61/195-6,10 - Поглед от хребета "Калбура" към "Урдини езера". /Караджанов/

61/198-11-Поглед към в. "Малка и голяма Мальовица". /Караджанов/

61/197
Караджанов
5,10

5-На път за "Урдини езера" под "Додов връх".

10-По хребета "Калбура" към в."Орловец","Злия зъб","Ловница","Камилата" и "Купен"./Караджанов/

61/191-7-Връх "Малка и голяма Мальовица"./Караджанов/

61/191-9-Връх "Малка и голяма Мальовица".

1-От ляво на дясно: в. Лопушки, след това в. Прекорек в. Купена, в. Камилата.

2-От ляво на дясно: в. Ловница, Злия зъб, Орловец, Малка Мальовица.

61/196
Караджанов

84-I-2

алб. 84-I-2

61-196

ЗИМА В РИЛА

ММ

61/196
Д.Караджанов

3-От ляво на дясно: в. Орлето, в.Голяма Мальовица.

7-Поглед от хребета Калбура към Урдини езера и Додов връх.

9,10 - Поглед от хребета Калбура към Урдини езера и Додов връх.

11- Поглед от хребета Калбура към в. Голяма Мальовица.

61-278-1,2,3,4

84-I-2

алб. 84-I-2

61/278-1,2,3,4

Миронски

ДП „БЪЛГАРСКА ФОТОГРАФИЯ"
ДЪРЖАВЕН ФОТОАРХИВ
ул. „Игнатиев" № 2
Тел. 7-64-91, 7-30-07

1-"Купените", "Злия зъб" и "Мальовица".

2- Върховете "Орловец" и "Петлите".

4- Връх "Купените" и "Страшното езеро".

3-"Страшното езеро" със заслона край него.

84-I-2

алб. 84-I-2

ЗИМНИ СНИМКИ ИЗ КУРОРТА БОРОВЕЦ

МИ

61/254 - 4,5,6 - Изгледи от Боровец. /Михайлова/

61-254-
4,5,6.

61/251-1,7,10 - Изгледи от Боровец. /Михайлова/

61-251
1,7,10

61/252-1,3,8 - Изгледи от Боровец /Михайлова/.

61-252-
1,3,8

84-I-2

РИЛА

58-2781-3-"Трионите"с Леденото езеро.
/Миронски/ ХП

58-2781-4-Връх Кьоравица с Рибното езеро.
/Миронски/ ХП

60-955

60-955-1-Черната скала-
Боровец. ХП

60-2502-12

60-2502-12- Изглед от
местността"Семково"
/Дим.Янев/ СС

алб. 84-I-2

РИЛА ПЛАНИНА

ДП „БЪЛГАРСКА ФОТОГРАФИЯ"
ДЪРЖАВЕН ФОТОАРХИВ
ул. „Игнатиев" № 2
Тел. 7-64-91, 7-30-07

19-Поглед към скалистия венец между върховете "~~[illegible]~~ Мусала", "Димитров" и "Иречек" и заслона край леденото езеро.

26-Панорамата от вр. "~~Мусала~~" към юг, върховете Манчу, Близнаците, Юрушки чал и др.

53/559
Миронски

53/559-29

Поглед на юг от вр. "~~[illegible]~~ Мусала" към Маришки чал и Песъкливата вана. /Миронски/

57/2597-7-Поглед към вр. "Чадър тепе". /Миронски/

57/1328-1-Рила край с.Долна баня - Ихтиманско. /Свраков/

РИЛА ПЛАНИНА

54/1543-7,8 - Водопада край Костенец.

57/2588-9-Водопада край Костенец. /Миронски/

57/2590-4-Водопада край Костенец. /Миронски/

55/1632-1,11 - Водопада край Костенец. /Миронски/

61/2129-3,5 - На Партизанска поляна - в дъното Злия зъб. /Величков/

61/2292-12- Езерце край новата хижа Семково. /Боев/

алб. 84_I-2

ДП „БЪЛГАРСКА ФОТОГРАФИЯ“
ДЪРЖАВЕН ФОТОАРХИВ
ул. „Игнатиев“ № 2
Тел. 7-64-91, 7-30-07

Р И Л А

9

13

45/770-9,13 - Из околностите на Рилския манастир. /Карадимов/ ММ

14

45/770-14-Както кадър 9.

12

45/772-12-Кръста над Рилския манастир. В дъното Царев връх. /Карадимов/ ММ

11

45/768-11-Поглед към Еленин връх и Рупите./М/

7

8

45/771-7,8 - Общи изгледи край Рилския манастир. /Карадимов/ ММ

алб. 84-I-2

45/771
5,10
Карадимов
ММ

5-Еленин връх.

10-Както кадър 7.

62/2903-5-Църквата "Гробът на Иван Рилски" край Рилския манастир. /Докторов/ ММ

53/559-27-Поглед от връх Мусала на юг към върховете Манчу,Марица,Близнаците, Юрушки чал и др. /Миронски/ ММ

53/931-18-Връх Голям Калин. /Миронски/ ММ

54/1620-3

Връх Малкия Калин. /Миронски/ ММ

алб. 84-I-2

ДП „БЪЛГАРСКА ФОТОГРАФИЯ“
ДЪРЖАВЕН ФОТОАРХИВ
ул. „Игнатиев“ № 2
Тел. 7-64-91, 7-30-07

Р И Л А

45/777-35-Дъскорезницата на Рилския манастир. /ММ/

46/164-1-Дъскорезницата на Рилския манастир. /ММ/

45/769-4,5,6 - Общи изгледи на Рилския манастир. /Карадимов/ ММ

45/769
7,10
Карадимов
ММ

7-Както кадър 4.



10-В подножието на Елеин връх.

45/784-1-Пейзаж край Рилския манастир./Карадимов/ ММ

алб. 84-I-2

45/784
Карадимов
ММ.

2

4

5

2-Както кадър 1. 4,5 - Общи изгледи на Рилския манастир.

45/784
8,10
Карадимов
ММ

8

10

2

8-Както кадър 4. 10-Партизанска поляна. 45/783-2-Рилския манастир, гледан от Бричебор./Карадимов/ММ

5

6

2

45/783-5,6 - Пейзаж край Рилския манастир. /Карадимов/ ММ

45/782-2-На слизане от Бричебор. /Карадимов/ ММ

алб. 84-I-2

Р И Л А

ДП „БЪЛГАРСКА ФОТОГРАФИЯ“
ДЪРЖАВЕН ФОТОАРХИВ
ул. „Игнатиев“ № 2
Тел. 7-64-91, 7-30-07

4-Поглед от Бричебор към Рупите.

5-Поглед от Бричебор на север.

45/782
Карадимов
ММ

7-Поглед към Рилския манастир от Бричебор.

45/782-8-Както кадър 4.

45/781-1,2 - Поглед от вр. Бричебор на север. /Карадимов/ ММ

45/781
3,10
Карадимов
ММ

3-Както кадър 1.

10-Долината на р. Рилска.

45/782-2- На слизане от Бричебор/Карадимов/ ММ

алб. 84-I-2

45/775-18-Църквата "св.Лука" и постницата край Рилския манастир. /Карадимов/ ММ

45/770-1-Рилският манастир. /Карадимов/ ММ

45/770-4,5 - Както кадър 1.

45/770
Карадимов
ММ

6-Стоп.постройки край Рилския манастир.

8-Из околностите на Рилския манастир.

84-72 Рила

ДП „БЪЛГАРСКА ФОТОГРАФИЯ“
ДЪРЖАВЕН ФОТОАРХИВ
ул. „Гр. Игнатиев“ № 2
Тел. 7-64-91, 7-30-07

алб. 84-72

Р И Л А

46/165
9

46/165-9,14 - Поглед към Рила и Рилския манастир. /Карадимов/ ММ

56/1984

10

56/1984-10-Поглед към "Динков дол". /Миронски/ ММ

57-2589-5

57/2589-5-Само расла гора в м. "Гьолищата", Костенец. /Миронски/ ММ

58-2554-5

58/2554-5- Изглед от с. Костенец./Н.Попов/ЕН

58-2564

58/2564-4- Изглед от с.Марица към Рила./Н. Попов/ЕН

56/797

56/ 797
14-24.IV.56 г.

ИЗГЛЕДИ ИЗ РИЛА.
Худ.фот.Н.МИРОНСКИ.

ДЪРЖАВЕН ФОТОАРХИВ
при ДП „БЪЛГАРСКА ФОТОГРАФИЯ"
ул. „Игнатиев" № 2
Тел. 7-64-91, 7-30-07

2

3

4

5

8

10

12

Д. П. „БЪЛГАРСКА ФОТОГРАФИЯ" — ДЪРЖАВЕН ФОТО АРХИВ

14-24.IV.956 г.

ФИЛМ № 56/797

Обекти

ИЗГЛЕДИ ИЗ РИЛА.

Худ. Фотограф Н.Миронски

Нег. №	СЪДЪРЖАНИЕ
2.	Преминаване по импровизирано мостче на р. Рилска.
3,5.	Поглед към върховете Иглата, Двуглав и Злия зъб от Партизанска поляна.
8.	По пътеката през "Кърколиците" срещу течението на р. Рилска. В дъното върховете Двуглав и Злия зъб.
9.	Окованите още в ледове р. Рилска.
10.	Пред лавината засипала пътеката.
12.	По долината на р. Рилска.

ЕИ

алб. 84-I-2

Р И Л А

52-857-1-Връх "Мусала" с голямото езеро в циркуса. /Миронски/ ХП

52-857-2,3-Връх "Мусала" снет от горния сух циркус. /Миронски/ ХП

52-857-4,5,6-Връх "Мусала" с леденото езеро. ХП /Миронски/

52-857-7-Връх "Мусала" с леденото езеро. ХП

52-857-8,9-Връх "Мусала" ХП. /Миронски/

52-857-10-Връх "Мусала" /Миронски/ ХП

53-1342-1,2-Пътя за Партизанска поляна поглед към връх "Орловец". /Миронски/ ХП

53-1342-3,5,6-Пътя за "Партизанска поляна" поглед към връх "Орловец". ХП /Миронски и Караджов/

53-1342-7,8,9-Поглед към връх "Орловец". ХП /Миронски и Караджов/

84-I-2

алб. 84-I-2

Р И Л А

53-1320-10-Сухото езеро. /Караджов и Миронски/ ХП

53-1320-11-Водопад над Сухото езеро. ХП

53-1321-2-Партизанската поляна до Рилския манастир. /Караджов и Миронски/ ХП

53-1321-3,4,7-Изгледи около Рилския манастир. Караджов и Миронски/ ХП

54-364-1,5-Изгледи от Кръх Мусала. /М.Кръшняк/ ХП

84-1-2

54-364
6,7

54-364-6,7-Изгледи от връх Мусала. /М. Кръшняк/ХП

54-1620
1

54-1620-1-Връх Дамка с Урдините езера. /Н.Миронски/ХП

54-1620
2,3,4

54-1620-2-Връх Мальовица с Урдините езера. /Н.Миронски/ ХП

54-1620-3-Връх Малкия Калин. /Миронски/ХП

54-1620-4-Язовир Калин. /Н. Миронски/ ХП

54-1620
5,6,7

54-1620-5-Язовир Калин. /Н. Миронски/ ХП

54-1620-6-Хижа Иван Вазов. /Н. Миронски/ ХП

54-1620-7-Циркуса на второто от седемте езера. /Н.Миронски/ХП

54-Т-2

алб. 84-I-2

Р И Л А

54-1620-8-Второто езеро от групата на 7-те езера. /Н.Миронски/ ХП

54-1620-9-Езерото Бъбрека. /Н. Миронски/ ХП

54-1620-10-Езерото Близнака с връх Харамия. /Миронски/ХП

54-1620-11-Панорама от Зелени рид към долината на Черни Искър. /Миронски/ ХП

54-1621-4-Връх Мечит. ХП

54-1621-8-Панорама от връх Попова шапка. ХП

54-1621-9-Панорама от връх Попова шапка. ХП

54-1621-10-Панорама от връх Попова шапка. ХП

54-1621-11-Горното езеро от групата на Поповските езера. ХП

84-I-2

54-1621

54-1621-12-Горното езеро от групата на Поповските езера. ХП

54-1623-1-Връх Купените със Страшното езеро. /Н. Миронски/ ХП

54-1623
1,2

54-1623-2-Връх Малък купен с голямото Въждавнишко езеро. /Н. Миронски/ ХП

54-1623
3,4,6

54-1623-3-Връх Ловница. /Н. Миронски/ ХП

54-1623-4-Хижата и долината Мальовица. /Н. Миронски/ ХП

54-1623-6-Връх Мальовица. /Н. Миронски/ ХП

54-1623
7,8,9

54-1623-7-Връх Орловеца с Голямото Еленско езеро. /Н. Миронски/ ХП

54-1623-8-Долината на река Рилска с манастира. /Миронски/ ХП

54-1623-9-Групата на вр.вр.Орловец, Злия зъб, Двуглав, Ловница гледани от Еленски връх. ХП

84-I-2

Рила

алб. 84-I-2

Р И Л А

54-1623-10-Връх Орловец гледан от връх Мальовица. /Миронски/ ХП

54-1623-11-Връх Дамка, гледан от връх Мальовица. /Миронски/ ХП

54-1623-12-Долината на река Рилска. /Миронски/ ХП

54-1681

1-2,3

54-1681-1,2,3-Пейзажи от Рилската река около манастира. /Н. Миронски/ ХП

54-1681-4,5-Пейзажи от Рилската река. /Н. Миронски/ ХП

54-1681-6-Към партизанската поляна. /Н. Миронски/ ХП

54-1681
7,8,9

54-1681-7-Рилският манастир с реката. /Миронски/ ХП

54-1681-8,9-Поляните на изток от манастира. /Н. Миронски/ ХП

54-1865
6,7



54-1865-6,7-Изгледи от рилската низина. /Миронски/ ХП

55-2824
3,4,5

55-2824-3,4,5-Връх Мальовица гледан от долината на река Мальовица. /Н. Миронски/ ХП

84-Б-2 Рила

алб. 84-I-2

Р И Л А

55-2824-6,7-Изглед към връх Мальовица.
/Н. Миронски/ ХП

55-2824-8-Река Мальовица.
/Н. Миронски/ ХП

55-2824 9.12

55-2824-9,12-Алпийският лагер на Меча поляна.
/Н. Миронски/ ХП

55-2825 1

55-2825-1-Връх Мальовица гледан от алпийския лагер.
/Н. Миронски/ ХП

55-2825-4-Връх Мальовица гледан от алпийския лагер.
/Н.Миронски/ ХП

55-2825-6-Връх Мальовишки дворци. /Миронски/ ХП

55-2825-7-Връх Орловец и Петлите. /Н. Миронски/ ХП

84-I-2

55-2825
8,9

55-2825-8-Хижа мальовица. /Миронски/ ХП

55-2825-9-Лагерът за алпинисти под връх Мальовица. /Н. Миронски/ ХП

55-2826
1

55-2826-1-Обучаване на курсисти под връх Мальовица. /Миронски/ХП

55-2827
2,4,6

55-2827-2-Туристически поход към връх Мальовица. /Н. Миронски/ ХП

55-2827-4-Изглед от Центр. алпийски лагер. /Миронски/ ХП

55-2827-6-Изглед около алпийския лагер. /Миронски/ ХП

55-2827
7,8,9

55-2827-7,8,9-Изгледи около алпийския лагер. /Н. Миронски/ ХП

84-I-2

Рила

алб. 84-I-2

Р И Л А

55-2827-10,11

55-2827-10,11-Изгледи край лагера за алпинисти. /Н. Миронски/ ХП

55-2828-1-Връх Мальовица. /Н. Миронски/ ХП

55-2828-2-Връх Мальовица. /Н. Миронски/ ХП

55-2828-8-Обучение на алпинисти от ЦАЛ. /Миронски/ ХП

55-2828-10-Към алпийския лагер. /Н. Миронски/ ХП

55-2829-2-Връх Мальовица. /Н. Миронски/ ХП

55-2829-3-Лавинен склон с падаща лавина. /Н. Миронски/ ХП

55-2829-9-Упражнения по скалолазене от майст. на спорта Енчо Петков. /Миронски/ ХП

84-I-2

55-2829
11

55-2829-11-Упражнения по скалнолазане от майст. на спорта Енчо Петков. /Миронски/ ХП

55-2831-5-Връх Мала Мальовица. /Миронски/ ХП

55-2831
5,6

55-2831-6-Връх Мальовишки дворци. /Н. Миронски/ ХП

55-2831
11

55-2831-11-Курсисти на път към връх Злия зъб. /Миронски/ ХП

55-2833
2,3

55-2833-2,3-Зимна премяна в местността Преките реки. /Н. Миронски/ ХП

55-2833
5,7,8

55-2833-5,7,8-Изгледи край местността Овнарско с поглед към северо-западния дял на Рила в.в. Сейменски рид, Харамия и Кабул. /Н. Миронски/ ХП

84-I-2 Рила

алб. 84-I-2

Р И Л А

55-2832-2,5-От връх Злия зъб към алпийския лагер. /Н. Миронски/ ХП

55-2832-8-Лавино опасен улей под връх Калбура. /Миронски/ ХП

55-2832 9,10

55-2832-9,10-Хижа Мальовица. /Н.Миронски/ ХП

56-416 5

56-416-5-По долината на река Бъндерица. /Н. Миронски/ ХП

56-416-6-По долината на река Бъндерица. /Миронски/ ХП

56-416-8-Панорама на върховете Куртджулука, Ковач и Суха вана. /Миронски/ ХП

56-416-9-Панорама към Пирин от възвишенията над с. Якоруда. /Н. Миронски/ ХП

84-I-2

алб. 84-I-2

56-798-10

56-797
9

56-797-9-Окована в ледове река Рилска. /Миронски/ ХП

56-798-10-Поглед към връх Канарата. /Миронски/ ХП

56-799
10

56-799-10-Връх Мусала. /Н. Миронски/ ХП

56-800
6,7,8

56-800-6,7-Изгледи край Рилският манастир. /Н. Миронски/ ХП

56-800-8-Върховете Елени, Орловец и Двуглав. /Миронски/ ХП

56-800
11

56-800-11-Долината на река Рилска. /Миронски/ ХП

56-801-1-По пътя към Партизанска поляна. /Н. Миронски/ ХП

56-801
1,6

56-801-6-Лавини под връх Ловница. /Н. Миронски/ ХП

84-I-2

алб. 84-I-2

Р И Л А

56-801-8-Лавини под връх Ловница. /Миронски/ ХП

56-801-10-Връх Иглата и връх Двуглавия. /Миронски/ ХП

56-801-11-Пътя към Рибните езера. /Миронски/ ХП

56-801-12

56-801-12-Групата алпийски върхове - Орловец, Иглата и Двуглав. /Миронски/ ХП

56-802-8

56-802-8-Циркуса на Рибните езере с върховете Канарата и Кьоравица. /Н. Миронски/ ХП

56-803-1-Връх Куртбжулука. /Н. Миронски/ ХП

56-803-4-Връх Ковач. /Н. Миронски/ ХП

56-803-5-Връх Суха вана. /Н. Миронски/ ХП

56-803-6-Връх Юрушки чал. /Н. Миронски/ ХП

84-I-12

56803
8,11,12

56-803-8-Връх Суха вана.

56-803-11,12-Изгледи от Рила. /Н. Миронски/ ХП

56-804

56-804-2-По долината на река Искър. /Миронски/ ХП

56-804-5-Връх Ковач /Налбант/ и долината на река Искър./Миронски/ХП

56-2274-2,4-Изгледи към връх Иречек и връх Мусала. /С. Страхинов/ ХП

84-I-2

алб. 84-I-2

Р И Л А

56-2274-5,6-Високопланинско пасбище под хижа Мусала. /Страхинов/ ХП

56-2274-7-Високопланинско пасбище под хижа Мусала. /Страхинов/ ХП

56-2276-4-Изглед към връх Мусала с езерата. /Страхинов/ ХП

60-2777-2-Третото езеро от Седемте релски езера. ХП

60-2777-5,9-Четвъртото езеро от Седемте релски езера. /В. Димчев/ ХП

56-2276
6,5

56-2276-6-Леденото езеро под връх Мусала. /С.Страхинов/ ХП

56-2276-5-Леденото езеро под връх Мусала. /Страхинов/ ХП

56-2277
1,4

56-2277-1-Връх Мусала. /СТрахинов/ ХП

56-2277-4-Хижа Мусала с езерата. /Страхинов/ ХП

1,56

56-2277-2-Хижа Мусала с езерата. /Страхинов/ХП

56-2277-5-Хижа Мусала с езерата. /Страхинов/ ХП

56-2277-6-Хижа Мусала с езерата. /Страхинов/ ХП

84-I-2

алб. 84-I-2

Р И Л А

56-2277
8

56-2277-8-Хижа Мусала с езерата. /Страхинов/ ХП

56-2278
2

56-2278-2-В околностите на курорта Боровоц. /Страхинов/ ХП

56-2278
1,6

56-2278-1,6-В околностите на курорта Боровец. /Страхинов/ ХП

56-2282-3,7-Из околностите край курорта Боровец. /Страхинов/ ХП

84-I-2

56-2283
5,6

56-2283-5,6-Високо планинско пасбище. /Ст. Страхинов/ ХП

56-2283
7

56-2283-7-Високо планинско пасбище. /Страхинов/ ХП

56-2284
1

56-2284-1-Изглед към връх ~~Мусала~~ с езерата. /Страхинов/ ХП Алек.

56-2284
2,3

56-2284-Изглед към връх Мусала. /Ст. Страхинов/ ХП
2-3

84-I-2

алб. 84-I-2

Р И Л А

56-2284-5,6-Изглед към връх Мусала с езерата. /Страхинов/ ХП

56-2284
7

56-2284-7-Изглед към връх Мусала с езерата. /Страхинов/ ХП

56-2285-2-Метеоролога Ильо Илиев от мет. станция на връх Мусала. /Страхинов/ ХП

56-2285-5,6-Метеоролога Ильо Илиев от метеорологичната станция на връх Мусала. /Ст. Страхинов/ ХП

84-I-2

56-2286
5,6

56-2286-5,6-Поглед от връх Мусала. /Ст. Страхинов/ ХП

56-2287
1,4

56-2287-1,4-Черната скала. /Ст. Страхинов/ ХП



56-2287-3,7-Изгледи от Черната скала. /Ст. Страхинов/ ХП

алб. 84-I-2

Р И Л А

56-2288
1

56-2288-1-Метеоролозите на връх Мусала. /Страхинов/ ХП

56-2289
1

56-2289-1-Хижа Мусала с върха. /Страхинов/ ХП

56-2289-3-Хижа Мусала. /Страхинов/ ХП

56-2289-5,7-Езерото ~~под връх Малката~~ Мусала. /Страхинов/ ХП до хижа

56-2289-4

56-2289-4-Езерото под връх ~~Малката Мусала~~. /Страхинов/ ХП
Иречек

84-I-2

алб. 84-I-2

56-2289
6,8

56-2289-6,8-Езерото ~~под връх Малката~~ до Мусала. /Страхинов/ ХП

56-2290
2,3

56-2290-2,3-Връх ~~Малката Мусала~~ Черчек. /Ст. Страхинов/ ХП

56-2290-4,7-Поглед към връх Мусала. /Ст. Страхинов/ ХП

алб. 84-I-2

Р И Л А

56-2291-2-Към връх Мусала.
/Страхинов/ ХП

56-2291-6-Слизане от връх Мусала.
/Страхинов/ ХП

56-3022-5,6-Изгледи от "Зелениковец" към Стара планина. /Кожухаров/ ХП

57-1135-1,2-Пролетни пейзажи край Рила. /В. Димчев/ ХП

84-I-2

57-2598
5,6,10

57-2598-5,6,10-Изгледи от Боровец с поглед към северните склонове на маричиния дял на Рила планина. /Н. Миронски/ ХП

57-2598
11,12

57-2598-11,12-Изгледи от Боровец с поглед към северните склонове на маричиния дял на Рила. /Миронски/ХП

57-3396
7

57-3396-7-Изглед от връх Калин към Пирин. /Кожухаров/ ХП

57-3396-2

57-3396-2-Изглед от връх Калин към Пирин. /Кожухаров/ ХП

алб. 84-I-2

Р И Л А

57-3396-4,5-Изгледи от връх Калин към Пирин. /Кожухаров/ ХП

57-3396-6,8-Изгледи от връх Калин към Пирин. /Кожухаров/ ХП



57-3397-1,2-Изгледи към долината на река Рилска. /Кожухаров/ ХП

84-I-2

57-3397
4,5

4

5

57-3397-4,5-Рилски пейзажи под връх Калин. /Кожухаров/ ХП

57-3397
6,8

6

8

57-3397-6,8-Рилски пейзажи под връх Калин. /Кожухаров/ ХП

57-3399
2,5

2

5

57-3399-2,5-Изгледи от връх Калин. /Кожухаров/ ХП

алб. 84-I-2

Р И Л А

57-3399-1,3-Изгледи от връх Калин. /Кажухаров/ ХП

57-3399-4-Изглед от връх Калин. /Кожухаров/ ХП

58-2554-11-Летовище "Г.Димитров" над с. Костенец. ХП

58-2554-12-Летовище "Г. Димитров" над с.Костенец. / ХП

58-2568-4,7-Пейзажи из местността "Черната скала". /Н. Попов/ ХП

58-3541-1,2,3-Изгледи и пейзажи от "Предела". /В. Димчев/ ХП

53-1320-7,10-Сухото езеро. /Караджов/ ХП

56-342-11-Боровец. ХП

56-797-4-Поглед от Партизанската поляна към връх Иглата, Двуглав и Злия зъб. /Миронски/ ХП

56-804-4-Из Рила. ХП

57-2599-4-Из Боровец. /Миронски/ ХП

84-I-2

алб. 84-I-2

Р И Л А

53-1342-10,11,12-Пътя за "Партизанска поляна". ХП
/Н.Миронски и И.Караджов/

53-1343-1,2-"Партизанската поляна" до Рилския манастир". /Н.Миронски и Караджов/ ХП

53-1343-3-По пътя за "Сухото езеро". ХП

53-1343-4,5,6-Сухото езеро".
/Миронски и Караджов/ ХП

алб. 84-I-2

53-1343
7,8,10

53-1343-7,8-"Сухото езеро". XII
/Н.Миронски и И.Караджов/

53-1343-10-По пътя за "Сухото езеро". XII

53-1320
1,2,4

53-1320-1,2,4-Сухото езеро. /Н.Миронски и И. Караджов/ XII

53-1320
5,7,8

53-1320-5,7,8-Сухото езеро. /Н.Миронски и И.Караджов/ XII

56/803

56/803
14-24.IV.56 г. ИЗГЛЕДИ ИЗ РИЛА.
ф-т 6/6
худ.фот.Н.Миронски.

ДЪРЖАВЕН ФОТОАРХИВ
при ДП „БЪЛГАРСКА ФОТОГРАФИЯ"
ул. „Игнатиев" № 2
Тел. 7-64-91, 7-30-07

14-24.IV.956 г.

Ф И Л М № 56/803

ИЗГЛЕДИ ИЗ РИЛА.

Худ.фот. Н.Миронски

1,2. Вр. Куртбжулука.
3. Поглед към вр. Сталин.

56/ 796

56/ 796
14-24.IV.56 г.

Ф.С.О. „Академик"

МОМЕНТИ ОТ РАБОТАТА НА КОМПЛЕКСНАТА БРИГАДА НА ~~БАН~~. Край Смрадливото езеро- Рила.

Худ.фон.Н.МИРОНСКИ.

ДЪРЖАВЕН ФОТОАРХИВ
при ДП „БЪЛГАРСКА ФОТОГРАФИЯ"
ул. „Игнатиев" № 2
Тел. 7-64-91, 7-30-07

1

2


4

5

7

8

9

12

10

Д. П. „БЪЛГАРСКА ФОТОГРАФИЯ“ — ДЪРЖАВЕН ФОТО АРХИВ

14-24.IV.56 г.

ФИЛМ № 56/ 796

Обекти

МОМЕНТИ ОТ РАБОТАТА НА КОМПЛЕКСНАТА БРИГАДА НА БАН.
Край Смрадливото езеро- Рила.

Худ.Фотограф Н.МИРОНСКИ.

Нег. №	СЪДЪРЖАНИЕ
1	Сондиране на почвата под дълбоката снежна покривка за изследване.
2	Извършване наблюдения върху проникване на слънчевите лъчи през снежната покривка.
4	Изследване на топлообмена в експерименталното иглу.
5	Пробиване на леда на Смрадливото езеро за хидроложки изследвания.
7,8	Измервания на температурата,дълбочината и планктоните състави на водата под леда на езерото.
9,10	Лагера на експедицията в снежни "иглу" и палатки.
12	Алпинизъм от групата геолози при експедицията.

АВ

56/799

56/ 799

14-24.IV.56 г.

ИЗГЛЕДИ ИЗ РИЛА.

Худ.фот.Н.МИРОНСКИ.

ДЪРЖАВЕН ФОТОАРХИВ
при ДП „БЪЛГАРСКА ФОТОГРАФИЯ"
ул. „Игнатиев" № 2
Тел. 7-64-91, 7-30-07

2

3

4


5

6

7

8

9

14-24.IV.956 г.

ФИЛМ № 56/799

Обекти

ИЗГЛЕДИ ИЗ РИЛА.

Худ. Фотограф Н.Миронски

Нег. №	СЪДЪРЖАНИЕ
2.	Изгрев на вр. Сталин.
3,4.	Наблюдателницата на вр. Сталин.
5.	Поглед към верилата на Пирин.
6.	Наблюдение на хелиографа пред наблюдателницата на вр. Сталин.
7.	Алпинизъм.
8.	Алпинисти на вр. Сталин - поглед към вр. Манчу.
9.	По въжето към вр. Сталин.
10.	Вр. Сталин.